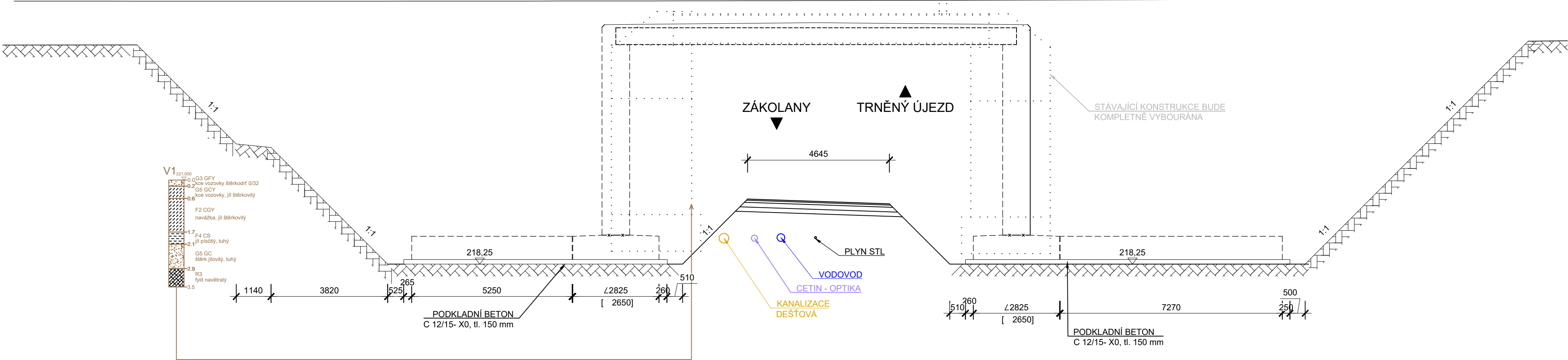


◀ PODLEŠÍN

Most ev. km 39.019 návodní



VÝKOPY - vytýčovací body				
ČÍSLO	X	Y	Z	POZN.
011	-1029239.4886	-753313.0682	218.250	
012	-1029246.2214	-753318.3003	215.250	
013	-1029247.0906	-753317.0482	218.250	
014	-1029249.0050	-753308.0813	218.250	
015	-1029241.5994	-753303.6423	218.250	
021	-1029237.8373	-753321.6111	218.250	
022	-1029245.3396	-753326.1082	218.250	
023	-1029243.6894	-753335.9530	218.250	
024	-1029235.5781	-753334.6926	218.250	
025	-1029237.1818	-753324.9065	219.400	
026	-1029230.7951	-753320.9924	219.400	
027	-1029232.1128	-753318.8678	219.400	
028	-1029245.1412	-753327.1348	219.250	
029	-1029251.2555	-753332.3114	218.850	
030	-1029255.2296	-753336.8314	218.850	
031	-1029248.8525	-753334.8146	218.850	
032	-1029249.6161	-753349.1928	219.490	
033	-1029246.6162	-753349.2174	219.490	
034	-1029246.5831	-753345.1751	219.490	
035	-1029244.2080	-753332.6154	219.490	

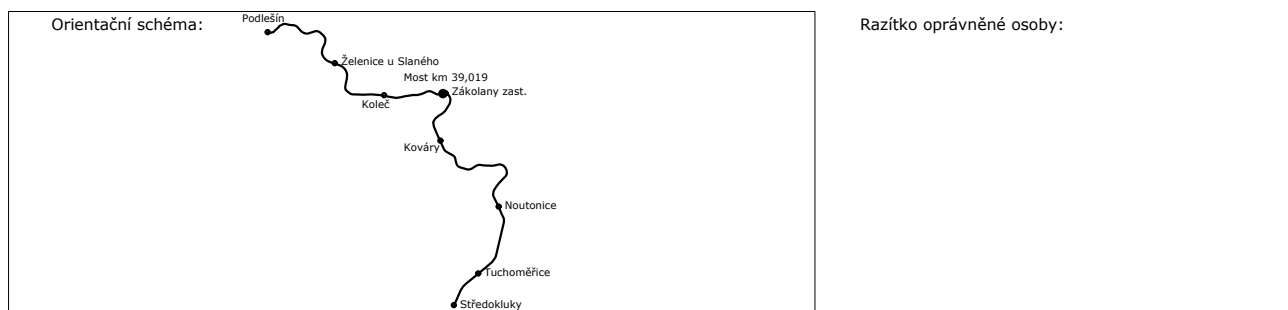
SO 11-10-01 - Železniční svršek
SO 11-11-01 - Železniční spodek
SO 11-30-01 - Ochrana vedení sítí SŽ
SO 11-30-02 - Úprava vedení VO
SO 11-30-03 - Úprava vedení ČEZ Distribuce - řeší správce vedení

Příloha vedení ČEZ - ČEZ
Úprava veřejného prostranství a chodníků v Zákolanech - Obec Zákolany
Rekonstrukce mostu v km 31,295 na trati Středokluky Podlešín - SŽ



— · — **SŽ** — KATASTR - HRANICE POZEMKŮ
KATASTR - HRANICE POZEMKŮ SPRÁVY ŽELEZNIC, s.o.

	SĎELOVACÍ KABEL - SZ, s.o., OŘ Pízeň ve správě CTD
	NADZEMNÍ VEDENÍ VN DO 35 kV - ČEZ Distribuce, a. s.
	NADZEMNÍ VEDENÍ NN DO 1 kV - ČEZ Distribuce, a. s.
	NADZEMNÍ VEDENÍ VO - Obec Zákolany
	PODZEMNÍ VEDENÍ STL - GasNet, s.r.o
	VODOVOD
	KANALIZACE DEŠŤOVÁ
	PODZEMNÍ VEDENÍ - ZAMĚŘENÝ OPTICKÝ KABEL, CETIN, a. s.
	PODZEMNÍ VEDENÍ - ZAMĚŘENÝ METALICKÝ KABEL, CETIN, a. s.

- STÁVAJÍCÍ STAV JE ZAKRESLEN NA ZÁKLADĚ DODANÉHO GEODETICKÉHO ZAMĚŘENÍ SŽG (11/2020)
- U TOHOTO OBJEKTU NEBYL PROVEDEN STAVEBNĚ TECHNICKÝ PRŮZKUM TLOUŠŤKY ZDIVA, DIMENZE SKRYTÝCH TVARŮ SPODNÍ STAVBY NEMUSÍ BÝT SHODNÉ
- SE ZAKRESLENÝM STÁVAJÍCÍM STAVEM
- JEDNÁ SE O JEDNOKOLEJNOU TRATĚ, KOLEJ JE BEZSTYKOVÁ
- PŘEKÁŽKA: SILNICE III/00723
- DLE DOSTUPNÝCH PLATNÝCH VYJÁDRĚNÍ SE V MÍSTĚ STAVBY NACHÁZÍ INŽENÝRSKÉ SÍTĚ A ZAŘÍZENÍ



Revize:	Datum:	Popis:	Kontroloval:
000	13.10.2021	Definitivní odevzdání dokumentace	Ing. Martin Pišek

Stavebník/Investor:	Správa železnic, státní organizace Dlážděná 1003/7, 110 00 Praha 1			 SPRÁVA ŽELEZNIC
Zástupce investora:	Stavební správa západ Sokolovská 278/1955, 190 00 Praha 9			
Adresa:				
Zhotovitel stávby:	DIPONT s.r.o. 			
Adresa:	č.p. 505, 403 35 Libouchec T: +420 475 201 724 E: dipont@dpont.cz			
Kontakt:				
Hlavní projektant (HfP):	Specialista: Ing. Martin Pišek	Odpovědný projektant: Ing. Martin Pišek	Zpracovatel: Ing. Lenka Greslová	
Ing. Martin Pišek	Ing. Martin Pišek	Ing. Martin Pišek	Ing. Lenka Greslová	

Název stavby/akce:		Rekonstrukce mostu v km 39,019 na trati Středokluky - Podlešín		Označení (5-kód): S632000177														
Název části:		Inženýrská objekty		Označení zhotovitele: D21002														
Název objektu:		Most v km 39,019		Označení části: D. 2.1.4 Označení objektu/komplexu: SO 11-20-01														
Název přílohy:		Výkresy		Číslo přílohy: 2. 008														
Název dle části přílohy:		Katastrální území:		Paré:														
Kraj:		Středočeský																
Kraj:		Trmňany Újezd u Zákona [768 324]		TUDU: 0742 04														
Stupeň dokumentace:		DUP	Datum zpracování: 08/2021	Formát: 10xA4														
Měřítko:		1:100																
<table><tr><td>Seznam</td><td>Seznam dokumentace</td><td>Číslo</td><td>Stupeň</td><td>Podpis</td><td>Příloha</td><td>Revize</td></tr><tr><td>1</td><td>2</td><td>3</td><td>4</td><td>5</td><td>6</td><td>7</td></tr></table>					Seznam	Seznam dokumentace	Číslo	Stupeň	Podpis	Příloha	Revize	1	2	3	4	5	6	7
Seznam	Seznam dokumentace	Číslo	Stupeň	Podpis	Příloha	Revize												
1	2	3	4	5	6	7												